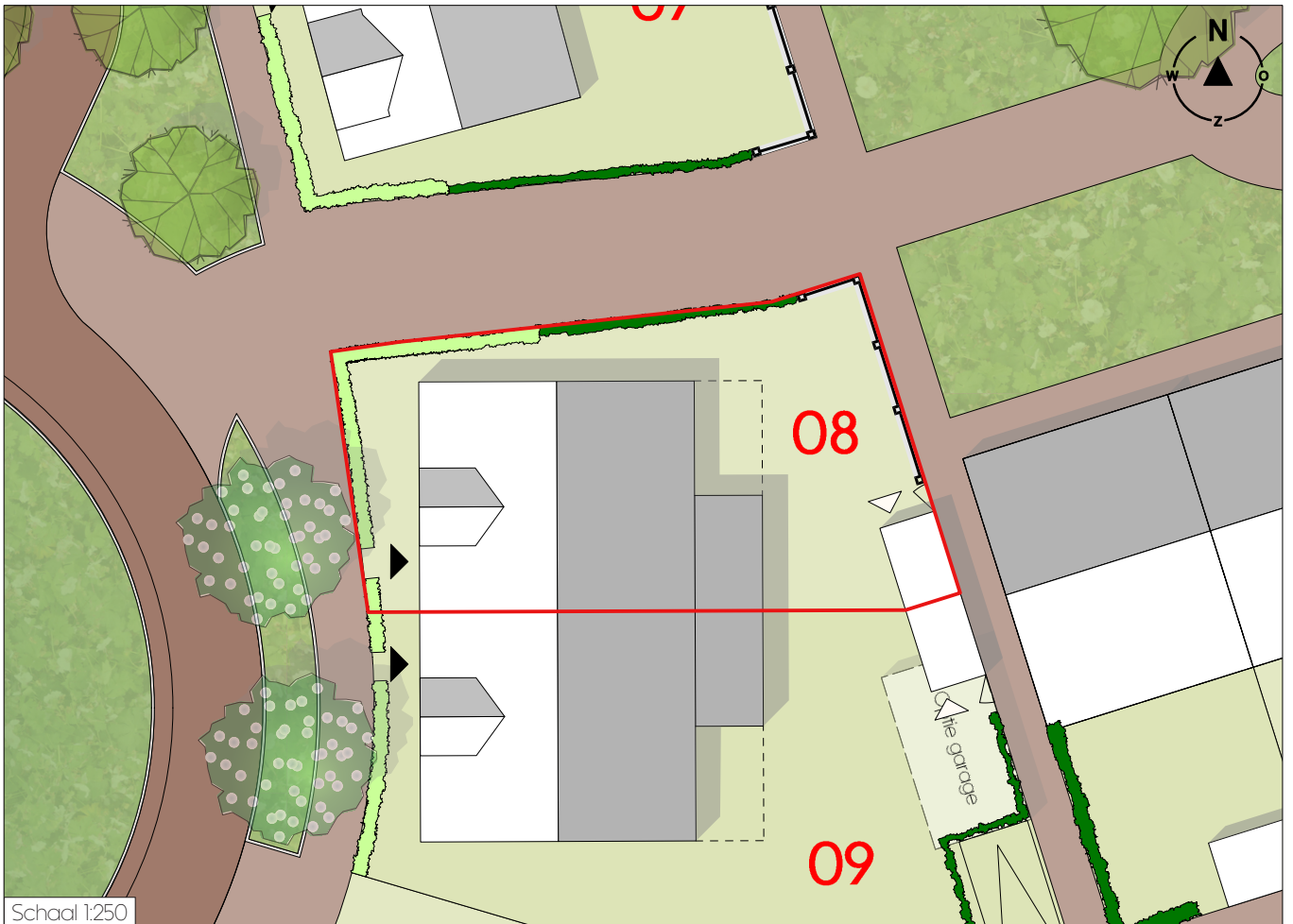


GOES ARIA FASE 13

KAVELPASPOORT KAVEL 13-08

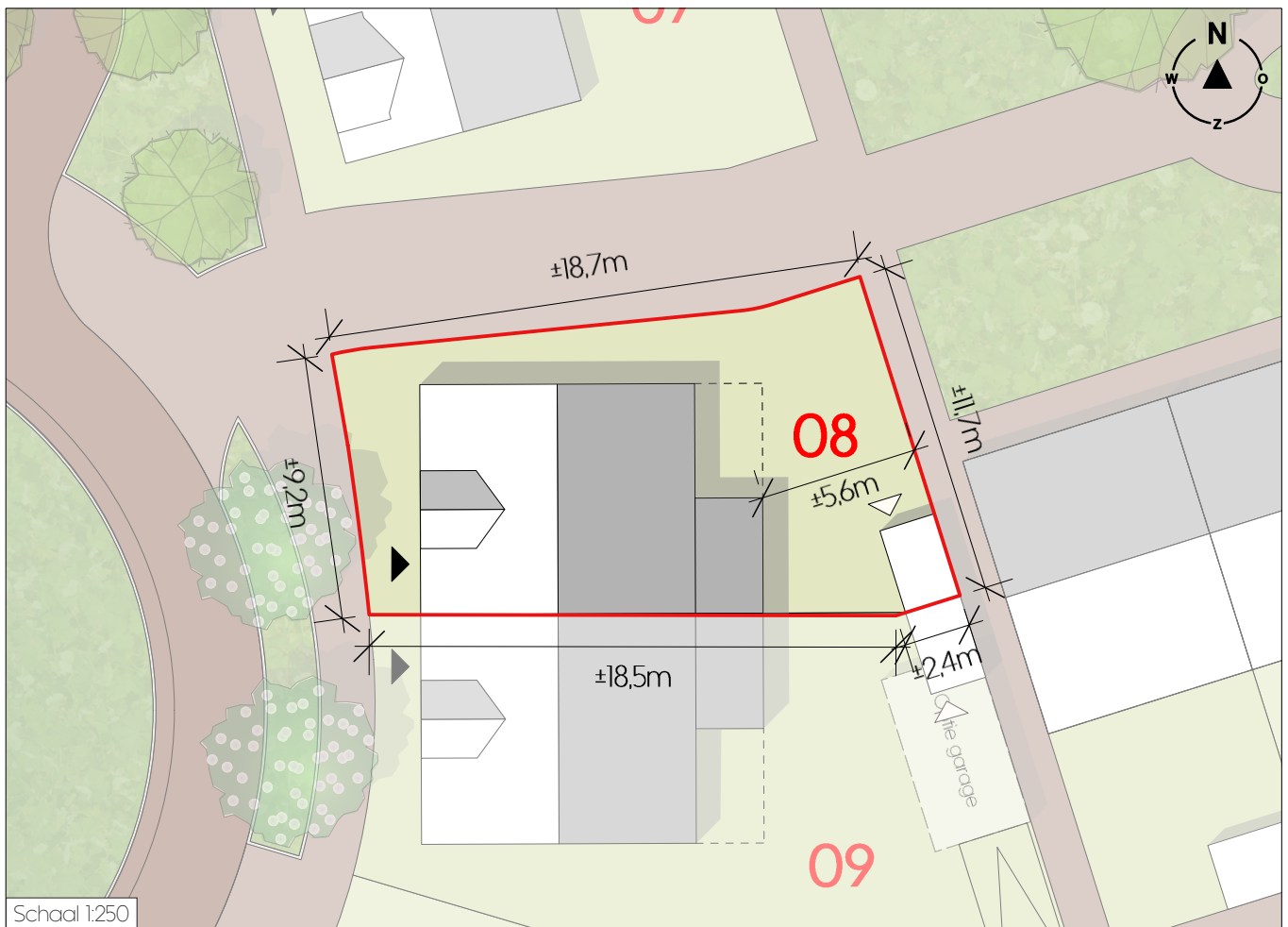
12 . 03 . 2024





Dit kavelpaspoort geeft uitsluitend informatie over de eigenschappen van het betreffende kavel. Voor de omgeving van het kavel wordt een voorbehoud gemaakt. Deze is onderhevig aan voortgaande planvorming. Daardoor kan wijziging optreden in het aantal, de situering en de typologie van gebouwen op nabijgelegen kavels, alsmede in de inrichting van het gemeenschappelijk en openbaar gebied.

KAVEL 13-08



| | |
|--------------------------|---------------------------|
| Bouwnummer | 13-08 |
| Perceeloppervlak | ca. 203 m ² |
| Woningtype | Halfvrijstaand levensloop |
| Architect | Mulleners + Mulleners |
| Grondvlak hoofgebouw | ca. 87 m ² |
| Grondvlak bijgebouw | ca. 6 m ² |
| Peil begane grond woning | 0,95+NAP* |

Legenda

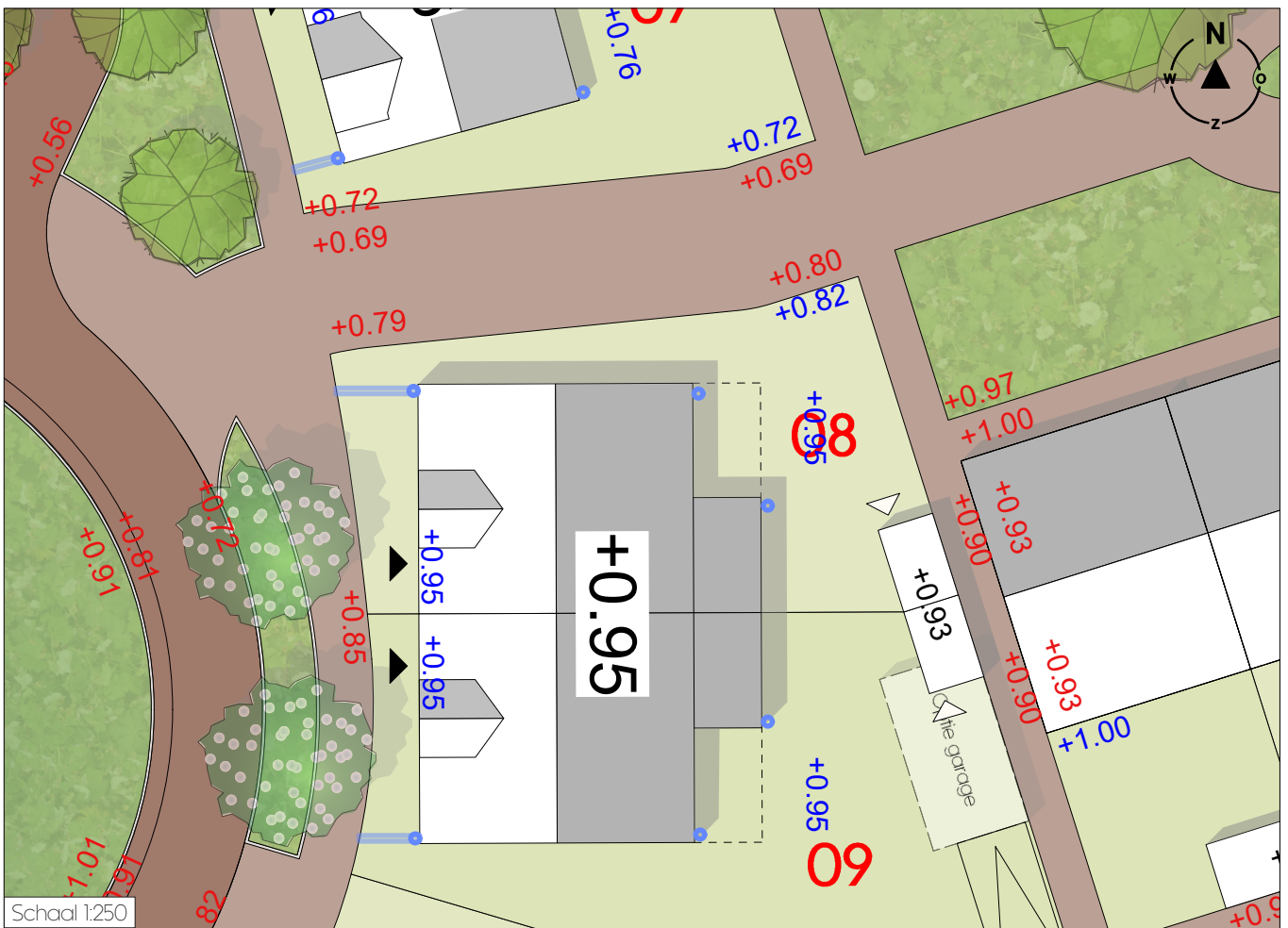
| | |
|--|----------------|
| | Parkeervak |
| | Hoofdentree |
| | Berging entree |
| | Kavelgrens |

- Aanbouwen en bijgebouwen zijn toegestaan tot het in het bestemmingsplan vermelde maximum.

*Vloerpeilen zijn voorlopig; definitief bouwpeil wordt door de gemeente Goes vastgesteld bij afgifte van de omgevingsvergunning.

Straatnaamborden



Op zowel de noordgevel als de westgevel wordt door verkoper een straatnaambord bevestigd.

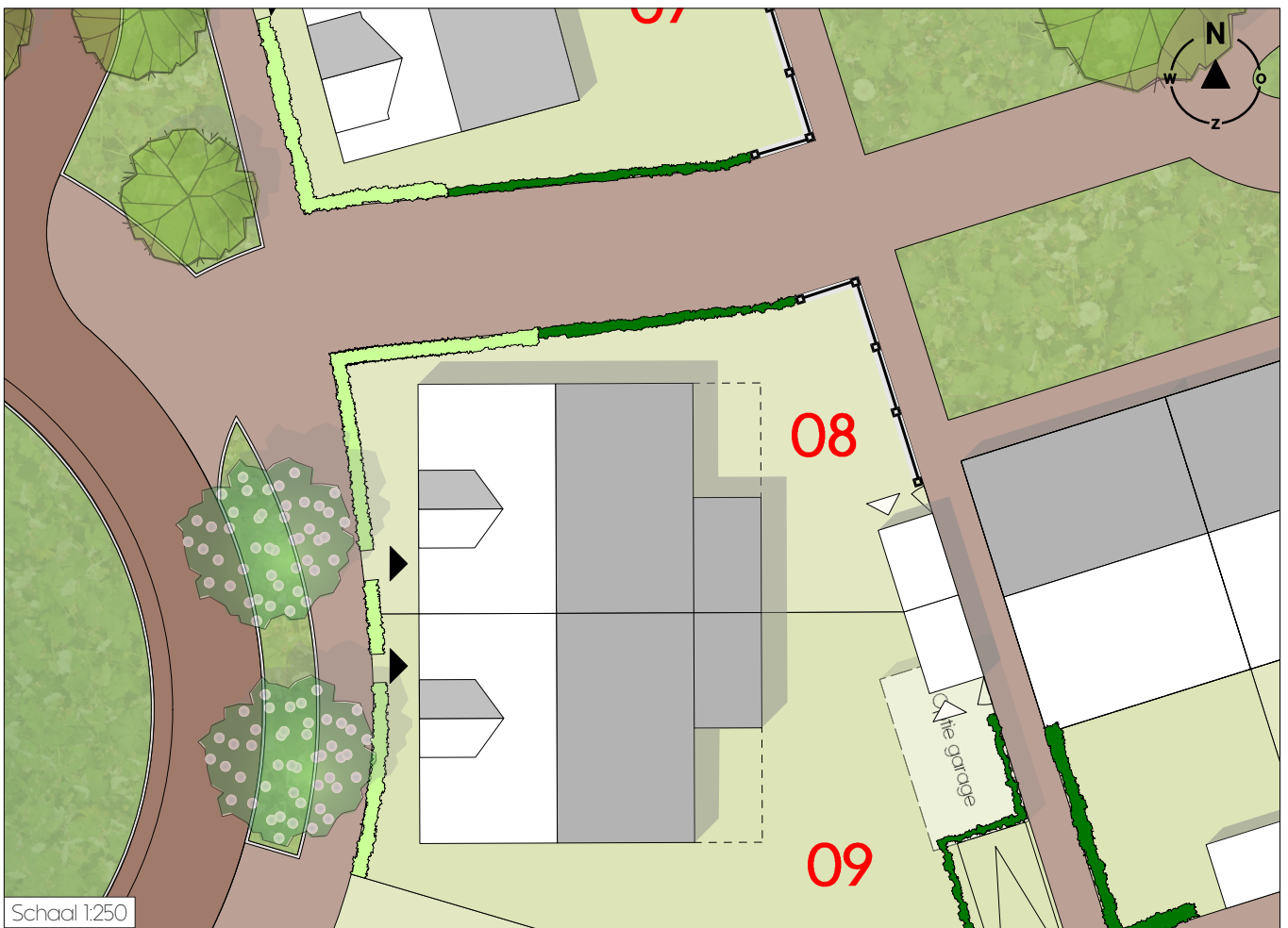


- Om overbelasting van het hemelwaterriool te voorkomen dienen terreinverhardingen tot een minimum te worden beperkt.
- De op dit paspoort vermelde terreinhoogten dienen te worden aangehouden om afwatering naar belendende kavels te voorkomen.
- Water uit hemelwaterafvoer aan de straatgevel(s) wordt bovengronds naar de straat geleid.
- Hemelwaterafvoer aan achtergevels worden ondergronds aangesloten op het hemelwaterriool onder de straat.
- Hemelwaterafvoer aan bijgebouwen lozen op het achterpad.
- Koper dient zich te houden aan de aanwijzingen van de directievoerder civiele technieken.

*Vloerpeilen zijn voorlopig; definitief bouwpeil wordt door de gemeente Goes vastgesteld bij afgifte van de omgevingsvergunning.

Legenda

-  Hemelwaterafvoer
-  Molgoot
- +0.19** Peilmaat maaiveld t.o.v. NAP*
- +0.19** Peilmaat perceel t.o.v. NAP*
- +0.19** Vloerpeil bebouwing t.o.v. NAP*



Voorgrens

Langs de voorgrens is een lage haag (hoogte max. 1,00 m) aangeduid, aan te brengen door verkoper; soort nader te bepalen.

Zijgrenzen

Langs de zijgrens met kavel 9 is de keuze van erfscheiding vrij.

Langs de zijgrens met het openbaar gebied:





- Een lage haag (hoogte max. 1,00 m) loopt tot het achterraam in de zijgevel, aan te brengen door verkoper; soort nader te bepalen.
- Het gaashekwerk met klimplanten (hoogte max. 1,80 m) loopt tot het achterraam in de zijgevel, aan te brengen door verkoper; soort nader te bepalen.
- Een tuinmuur (hoogte max. 1,80 m) aangeduid, aan te brengen door verkoper; conform verkooptekening.

Achtergrens

Langs de achtergrens met het openbaar gebied is een tuinmuur (hoogte max. 1,80 m) aangeduid, aan te brengen door verkoper; soort nader te bepalen.

Koper heeft een onderhouds- en instandhoudingsplicht voor erfscheidingen die door verkoper zijn aangebracht.

Legenda

-  Lage haag
-  Gaashekwerk met klimplanten
-  Poort achtertuin
-  Tuinmuur
-  Penanten